

Árskýrsla 1996  
Skógrækt Ríkisins  
Suðurlandsdeild.

Skógarvörðurinn á  
Suðurlandi.  
Böðvar Guðmundsson.

Ársskýrsla skógarvarðarins á  
Suðurlandi 1996.

Efnisyfirlit.

bls.	
2	Efnisyfirlit
3	Veðurfar
4	Vöxtur og þrif. Starfsfólk.
5	Girðingar. Skógarhögg.
5 a	Sala jólatrjáa. Tafla.
5 b	do
6	Grisjun. Landvinnsla / Jarðvinnsla
7	Gróðursetning
7 a-b	Gróðursetning Þjórsárdalur. Tafla
7 c	Gróðursetning Skarfanes. Tafla.
7 d - k	Gróðursetningakort fyrir Þjórsárdal.
7 L-m	Gróðursetning Haukadalur. Tafla
7 n- r	Gróðursetningakort Haukadalur.
7 s	Gróðursetning Mosfell. Tafla.
7 t	Gróðursetningarkort f. Mosfell.
8	Hirðing
8 a-b	Hirðingartöflur f. Þjórsárdal.
8 c-e	Hirðingartöflur f. Haukadal.
8 f-h	Hirðingarkort f. Haukadal
8 i	Hirðingartafla f. Mosfell.
8 j	Hirðingarkort f. Mosfell.
9	Byggingar, vélar og verkfæri.
10	Fjárhagsyfirlit suðurlandsdeildar 1996.
11	Ýmislegt - ferðafólk og gestir.
12	Ferðalög starfsmanna. Áætlanagerð.
13	Sérstök verkefni. Skógardagur í Haukadal.
13 a - c	Dagskrá Skógardags í Haukadal. Haukad.kirkja bækl.
13 d -g	Nordisk skogunions 50 ára afmælishátíð á Íslandi.
14 a - b	Bæklingar f. Þjórsárdal og Haukadal

## 1. Veðurfar ársins 1996.

**Janúar:** Hitastig oftast kringum frostmark og veður heldur blíð. Mesta frost þann 17.jan: 6,1 stig að morni. Lítill sem enginn snjór á jörðu.

**Febrúar:** Keimlíkur janúar hvað hitastig varðar en þó ívið kaldari fyrri hluta mánaðarins. Mesta frost 7 feb. 10 gráður. Sama ástand á snjó: enginn.

**Mars.** Hitastig ofan frostmarks flesta daga. Mesta frost 7 gráður 20 mars. Óvenju lognsamt.

**Apríl:** Hitastig talsvert ofan frostmarks alla daga mánaðarins nema 1. vikuna. Mesti hiti 8 gráður þann 14. Reyndar gerði á litlu svæði kringum Selfoss kolvitlaust veður laugardaginn fyrir páska (6 apríl) með miklu fannfergi. Stóð veðrið 1 sólarhring. Selfossbær fór á kaf í snjó með talsverðu af brotnum trjám og runnum. Þetta var nánast eini snjór vetrarins. Snjórinn hvarf í hlýindum næstu daga.

**Mái:** Enginn frostdagur í maí. Hitastig almennt hátt flesta daga 4-10 gráður. Veturinn með eindæmum snjóléttur og lognsamur.

**Júní:** Þurr og hlýr og hagstæður til vinnu. 27 stiga hiti 19 júní í Haukadal.

**Júlí:** Afbragð.

**Ágúst:** Rigningarsamur eftir versl.mannahelgi. Uppstyttulítið.

**Sept:** Líkur ágúst, afar rigningarsamur.

**Okt.** Fyrrihluti mánaðarins hlýr og frostlaus. Fyrsti snjór 29. okt, og snjóaði talsvert. Hést sá snjór.

**Nóv.** Frostasamur, talsverður snjór á jörðu. Frátafir við jólatrjáahögg vegna frostakafla. 7 nóv. er 13 stiga frost í Haukadal. 12 dagar í nóv. nýttust ekki til jólatrjáahöggs vegna frosta.

**Des:** Heldur frostasamur, lítið um venjulegar hitagljúur.

## 2. Vöxtur og þrif trjágróðurs.

2.1. **Laufgun og laufall.** Ekki skráð, en var á eðlilegum tíma.

2.2. **Vöxtur trjáa.** Í góðu meðallagi. Vöxtur á sitkagreni fyrir ofan meðallag.

2.3. **Skaðar.** Sitkalús áberandi seinni part ársins og tré nokkuð útlitssköðuð í lágsveitum. Mikið um ryðsvepp í birki. Douglasátan ekki áberandi núna í lerki.

## 3. Starfsfólk.

Nafn	Heimili	kt.	sími	lfl.
Knútur Jóhannesson	Haga Gnúp 801 Self	161232-6029	486-6066	151-204-6
Guðm. Á Böðvarss	Sigtún 9 800 Self	090179-5199	482-1798	151003-3
Böðvar Guðm	Sigtún 9 800 Self	200749-3679	482-1799	506-247-8
Björgvin Eggerts	Baugstjörn 9 Self	070866-4639	482-3394	155-425-3
Friðrik Þórarinnsson	Smáratún 20 Self	090460-4639	482-2985	155-425-3
Bergur Björnsson	Skriðufell 801 Self	141167-3169	486-6003	151-204-6
Vilborg Eiríksd	Baugstjörn 9 Self	130265-5969	482-3394	151-024-6
Magnea Bjarnad	Sigtún 9 Self	021148-3349	482-1798	151-024-6
Svandís Pálsd.	Lágengi 22 Self	180679-3599	482-1538	151-003-1
<b>3 Tungnamenn</b>				
Magnús B Guðm.	Tjörn Bisk, 801 Self	201078-3269		151-002-1
Ólafur B.Loftsson	Lambabrun	270180-4189		151-002-1
Gunnar E.Guðm	Kistuholti 7 Reykh.	280380-4239		151-002-1
Agnes B.Birgisd	Heiðmörk 63 Hverag	220575-3149	483-4175	151-003-4
Grétar Gunnarsson	Hólatjörn 4, 800 Self	040879-3239	482-2239	151-003-1
Ólafur Erl. Ólafsson	Ekernes			1 mánuð Hjá Bjössa 1.mán
Hilmar Sigurbjörnsson	Háengi 8 Selfossi	130379-5599		, 151-003-1

### Atv.L. tryggj.

Oðinn Bragi Vald	Háengi blokk.	100974-4799	846-0380	151-004-5	67% Píptæki
Ólafur Ólason	Fossheiði 52	150867-2909	482-1834	151-004-6	99%
Helgi Jónsson	Þrastarrima 16, Self	120763-2889	4822565	151-005-6	100%

Alls eru þetta 19 manns sem komust á launaskrá. 3 menn voru ráðnir gegnum Selfossbæ og atvinnuleysistrygg.sjóð. Sumarfólkið byrjaði um 1 júní og vann til 1 sept. Ólafur Ólason og Óðinn Bragi Vald unnu fram að jólum. Eins og áður eru aðeins 3 menn fastráðnir: Böðvar, Björgvin og Friðrik. Um mótuneyti í Haukadal sá Vilborg Eiríksdóttir en Magnea Bjarnadóttir um Þjórsárdalsmótuneyti. Vinnuflokkur frá Landgræðslu Ríkisins var í fæði í Haukadal meginhluta sumars.

Í sambandi við átaksverkefni í lagfæringu göngustíga í Þórsmörk, kom hér 16 manna hópur ungs fólks frá Bretlandi, á vegum "Leonardo áætlunar EBE". Vann hópurinn undir stjórn Friðriks Þórarinnssonar við þrepun og lagfæringar á göngustígum við Húsadal. Einnig var hluti hópsins í Mosfelli í Grímsnesi á vegum Mógilsárstöðvarinnar við niðursetningu tilraunaplantna.

Þetta var góð tilraun, en hópurinn ekki átakamikill né mjög áhugasamur, enda meðlimir full ungir: 16-17 ára flestir.

## 4. Girðingar.

### 4.1. Viðhald.

Viðhald girðinga með hefðbundnum hætti. Þær komu vel undan vetri og viðhaldskostnaður því með minna móti. Knútur Jóhannesson sá að mestu um viðhaldið ásamt hjálparmönnum.

### 4.2. Nýjar girðingar. Engar á árinu.

## 5. Skógarhögg.

**5.1. Viður:** Nokkurð af sitkagreni var grisjað í Gullhektörum í Selhöfðum í Þjórsárdal. Efnið var sett í fúavarnarkar og látið liggja þar fram á sumar. Efnið var síðan notað við þrepun á stígum í Þórsmörk.

Talsvert af furustaurum sem höggir voru í Skarfanesi haustið 1995 voru fúavarðir og er eitthvað til af þeim ennþá, en annað notað í viðhald á egin girðingum og sumt selt.

### 5.2. Jólátré.

Jólátré voru höggin þetta árið í Þjórsárdal og Haukadal. Höggið gekk heldur brösótt vegna frosta í nóvembermánuði, en hafðist þó að ljúka verkum fyrir 1. des. eins og stefnt var að.

**Í Haukadal** var höggið 547stk.rauðgreni í reitum:

2071=198stk.2062=227stk.2108=32stk.2107=15stk.6076=40stk.6075=35stk.

Einnig 200stk.furur í

reitum:6018=27stk.6019=32stk.6020=45stk.6022=45stk.6050=30stk.6051=5stk.1032=6stk.2081=10stk.Torgtré í reitum 2081,4514,6020,6022. Gæði trjáanna nú með betra móti og litur ágætur. Hér á eftir fylgir tafla yfir seld tré og helstu kaupendur.

**Í Þjórsárdal** var höggið í reitum: **Fura:** 3410 Gvendarrani í Selhöfðum, r 2290 í Seljatungum, r 3215 á Selfitum, r 2232 við Korása, r 2223 við Fordveg.

**Rauðgreni:** r 2034 við Langagil, r 2913 og 2914 í Lambahöfða.

**Fjallapínir:** r 3331 í Háselhöfðum örfá tré.

**Blágreni:** r 2070 = ca 30 stk úr kvæmareit.

**Sitkagreni:** r 2124 torgtré, 3112 og 3114 torgtré, r 3318c torgtré.

Sala jólatrjáa		Toppur		L-gr	Skygn	Bjarna	1996		Suðurlandsdeild					Óselt	Innkaup					
Alls	Seld tré	ur	sj.	Hellu	búð	Eyrarb.	Björg	KÁ	Vík	KÁ	Hvolsv	Ólver	Blóm	Skát	Hver	Snæ	Ymsir	Sala	Innkaup	
												port.h.	val	Hver		Kollur	smásala	G25		
<b>Rauðgr</b>																				
0,70-1,00	34	0	0	3	0	0	0	0	0	0	0	0	10	0	0	0	0	1	20	
1,00-1,25	233	20	14	11	3	5	5	2	10	2	10	0	92	0	7	0	0	0	69	
1,25-1,50	253	20	7	4	4	15	15	4	10	4	10	0	100	3	2	2	2	2	82	
1,50-1,75	170	20	24	2	1	10	10	2	2	2	2	4	41	0	2	2	1	1	61	
1,75-2,00	135	0	55	1	3			1				0	32	3	2	0	0	0	38	
2,00-2,50	44	0	20	2	2							1	11	1			2	2	5	
2,50-3,00	4	0										0						4		
3,00-4,00	3	0										1						2		
4,00-5,00	4	0										1						3		
5,00-6,00	7	3										0						4		
6,00-7,00	11	7										1						3		
7,00-8,00	3	0										1						2		
8,00-9,00	1	0										1						0		
9,00-10,00	1	0										0						1		
	<b>903</b>	<b>70</b>	<b>120</b>	<b>23</b>	<b>13</b>	<b>30</b>	<b>30</b>	<b>9</b>	<b>22</b>	<b>10</b>	<b>286</b>	<b>7</b>	<b>13</b>	<b>25</b>	<b>275</b>					
<b>Stafafura</b>																				
0,70-1,00	18	0	0	0	0	0	0	0	0	0	0	0	0	0	0	0	0	0	18	
1,00-1,25	86	19	5	4	4	5	5	1	5	1	5	5	6	2	6	2	2	2	39	
1,25-1,50	130	29	4	4	4	2	2	2	7	2	7	6	6	1	6	1	1	1	75	
1,50-1,75	84	32	2	2	2	0	0	2	0	2	0	7	7	4	7	4	4	4	35	
1,75-2,00	38	16	0	0	3			1						2			5	5	11	
2,00-2,50	15	2	1														5	7	7	
2,50-3,00	2	0	2														0	0	0	
3,00-4,00	1	0	0														1	1	0	
	<b>0</b>	<b>374</b>	<b>0</b>	<b>98</b>	<b>14</b>	<b>13</b>	<b>7</b>	<b>6</b>	<b>12</b>	<b>0</b>	<b>0</b>	<b>2</b>	<b>19</b>	<b>18</b>	<b>185</b>					

Alls Seld tré	L.gr Sj.	Topp ur	Skygn Helli	Bjarna búð	Björg Eyrar	KÁ Vík	KÁ Hvolsv	Ólver porl.h.	Blóm val	Skát Hver	Snæ Kollur	Ymsir smásala	Sala G25	Innkaup
Blágreini														
0,70-1,00		3										0	3	
1,00-1,25		18										0	18	
1,25-1,50		16										0	16	
1,50-1,75		10										1	9	
1,75-2,00		8										0	8	
2,00-2,50		3										1	2	
2,50-3,00		1										1		
3,00-4,00		0												
<b>alls:</b>		<b>59</b>	<b>0</b>	<b>0</b>	<b>0</b>	<b>0</b>	<b>0</b>	<b>0</b>	<b>0</b>	<b>0</b>	<b>0</b>	<b>2</b>	<b>56</b>	
Pinur														
,070-1,00		1										0	1	
1,00-1,25		59										2	57	
1,25-1,50		90										3	87	
1,50-1,75		40									1	1	38	
1,75-2,00		15										1	14	
2,00-2,50		5										2	3	
2,50-3,00		3						1				2		
<b>alls</b>		<b>213</b>	<b>0</b>	<b>0</b>	<b>0</b>	<b>0</b>	<b>0</b>	<b>1</b>	<b>1</b>	<b>0</b>	<b>1</b>	<b>11</b>	<b>200</b>	
<b>smt:Öll</b>		<b>70</b>	<b>218</b>	<b>37</b>	<b>37</b>	<b>15</b>	<b>34</b>	<b>11</b>	<b>286</b>	<b>9</b>	<b>33</b>	<b>56</b>	<b>716</b>	
	kg	kg	kg	kg	kg	kg	kg	kg	kg	kg	kg	kg	kg	kg
Norðmgr	620		28		20						12	170	390	122
Nobilis	50		2									10	38	0
Silkifura	15												15	0
Cypres	50											5	45	0
Stafafura	0													50
Könglar k	0													0
<b>Pottatré</b>	<b>735</b>	<b>0</b>	<b>30</b>	<b>0</b>	<b>20</b>	<b>0</b>	<b>0</b>	<b>0</b>	<b>0</b>	<b>0</b>	<b>12</b>	<b>185</b>	<b>488</b>	<b>735</b>
0,70-1,00														6
1,00-1,25														9
Ath fyrir 1997: minna af norðmannsgreni. Höfn dettur út.														
Minna af 1,25-1,50 meira af 1,50-1,75 ca 10 tré Pinur														

### 5.3.. Grisjun.

**Þjórsárdalur:** Snemma árs var farið í Þjórsárdal og dvalið í nokkra daga við grisjun á sitkagreni í “Gullhekturum” og efnið barkað og lagt í fúavörn. Efnið var síðan notað í þrep í göngustígum í Þórsmörk. Fúavarnarsöltin ganga inn í grenið ef það er lagt í vökvann alveg ferskt, þ.e. svotil sæmdægurs eftir högg.

**Þórsmörk:** Aðeins var borið við að saga dautt og hálfdautt birki í Húsadal, þótt varla megi það kallast grisjun. Allmikið af birkinu í botni Húsadals er komið á aldur og er á fallanda fæti og afar ljótt að sjá trén skökk eða fallinn í skóginum. “Leonardo” hópurinn sá um að draga þetta út. Ekki var hægt að nota efnið vegna fúa.

**Námskeið:** Námskeið í grisjun og meðhöndlun keðjusaga var haldið fyrir nemendur Garðyrkjuskóla Ríkisins snemma árs. B.G. ásamt Skúla Björnssyni frá Hallormstað héldu námskeið fyrir starfsmenn á Vöglum. 3ja daga prógramm.

## 6. Landvinnsla /Jarðvinnsla

(undirbúningur lands til gróðursetningar)

### 6.1. Þurrlendisjarðvinnsla:

**Haukadalur:** 2143a+b, 10113, =TTS

**Mosfell:** 456a, 455a, 461a, = TTS

### 6.2. Votlendisjarðvinnsla:

**Mosfell:** Grafnir voru tveir skurðir í Mosfelli. Annar við hestagötuna vestur við hliðið á vesturkanti girðingarinnar alls 430 metrar. Hinn er næsti skurður austan við áðurnefndan skurð. Sá er 600 m. langur og endar í Stangarlæk. Ræktunarsambandið Ketilbjörn gróf skurðina í maí mánuði 1996.

### 6.3. Landgræðsla:

**Þjórsárdalur:** Heyrúllum var rúllað út að Moldarásnum framan við Skriðufellsbæinn. Sama hafði verið gert 1994 með afar góðum árangri. Brött moldarbrekka klæðist gróðri eftir slíka aðgerð. Margar atrennur með lúpínurótaplöntun höfðu verið gerðar á þessu svæði, en plönturnar alltaf frosið upp áður en rótfestu var náð. Heyrúllurnar komu að þessu sinni af tünnum á Ásólfstöðum.

Við skoðun á lúpínusáningunni frá 1994 á vikrunum í Þjórsárdal kom í ljós að á vissum svæðum var sáningarárangur með ágætum. Er þetta helst á svæðum sunnan við Hjálparfoss. Annarsstaðar er árangur lítill sem enginn. (sjá ársskýrslu skógarvarðar 1995). Virðist mér þetta hljóta liggja í mismunandi fræpartíum sem sáð var.

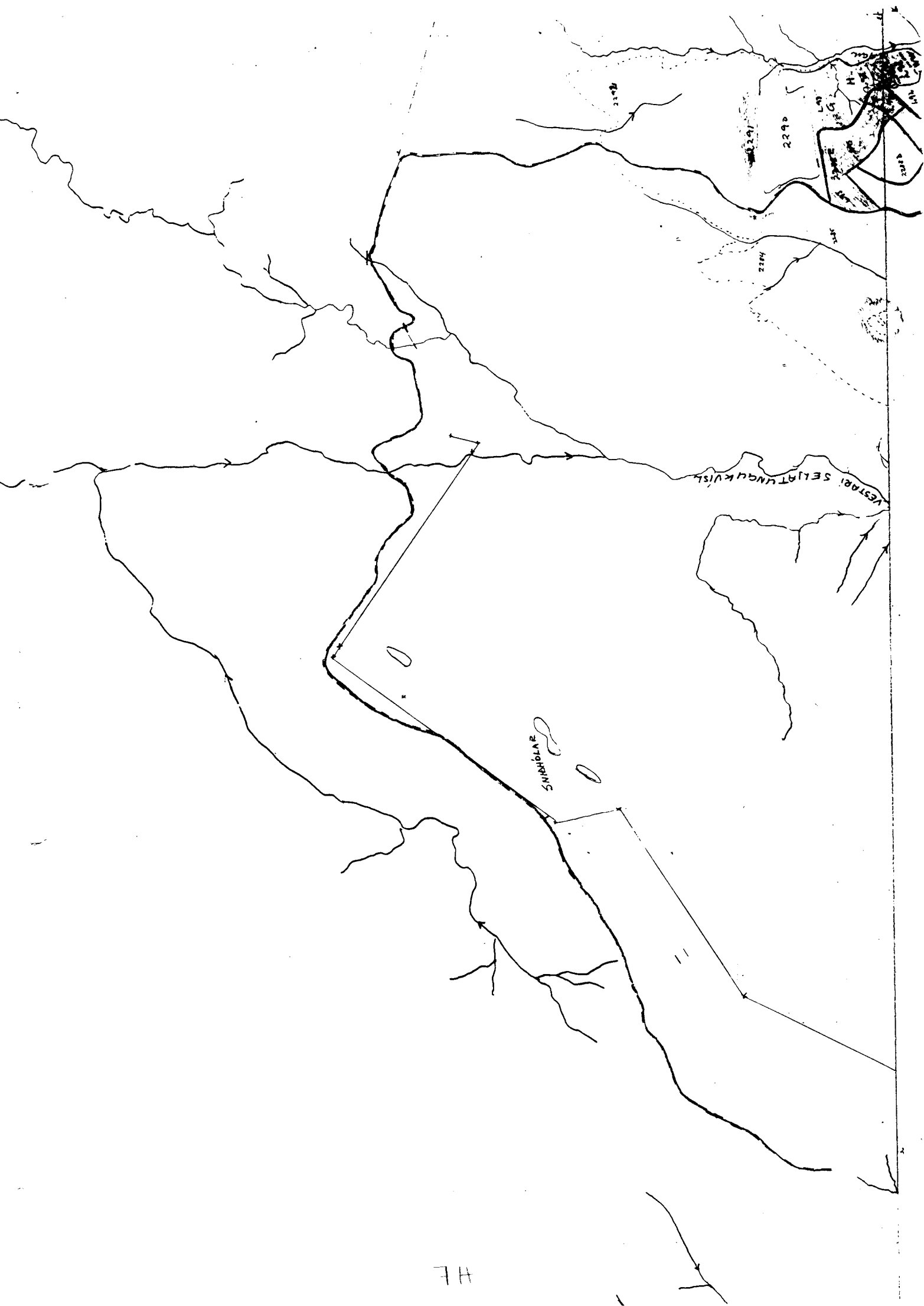


## 7. Gróðursetning:

Á næstu síðum koma fram í töfluformi gróðursetningar Skógræktar Ríkisins á Suðurlandi 1996. Á töflunum kemur fram tegund, kvæmi, aldur, frænúmer, framleiðslustöð, reitanúmer og fjöldi plantna í hverjum reit ásamt upplýsingum um ýmsar sértækar aðgerðir varðandi gróðursetninguna s.s. áburðargjöf, ástand plantnanna, jarðvinnsla eður ei, o.s.v.frv.

Töflunum fylgja kort af viðkomandi plöntunarstað, þar sem viðkomandi plöntunarreitir hefur sitt númer.





HL



## 9. Byggingar, vélar og verkfæri

**Þjórsárdalur:** Vinna við viðhald ekki mikið. Ráðskonan sá um að bera á glugga í starfsmannahúsinu "Kyrrþeyr". Þak var málað á skálanum "Lóþræl".

**Bæjarhús á Skriðufelli:** Þann 1. október 1996 var Björn Jóhannsson bóndi á Skriðufelli til margra ára borinn út af leigujörð sinni. Mat tilkvaddra matsmanna Gnúpverjahrepps á húsum ábúanda lá fyrir 22 nóv. 96 og hljóðaði upp á kr. 12.957.000. Akveðið var fljótlega að leggja matið fyrir yfirmat. Er því ekki lokið þegar þessi skýrsla er skrifuð. Brunabótamat húsa ábúenda er kr 12.438.000 en fasteignamat kr 8.253.000.

### Haukadalshús:

Eldhús var stækkað á kostnað búrs og bætt við innréttingu. Fékkst eftir nokkra leit sami spónn og notaður hafði verið upphaflega. Uppþvottavél og kæliskápur voru keypt. Er eldhúsið talsvert þægilegri vinnustaður á eftir.

Eldhús og stofa voru máluð, og einnig herbergin flest. Var unnið við þetta í nóvember, meðan að ekki gaf til jólatrjáa vegna frosta.

## Vélar og verkfæri:

**Dráttarvélar:** Aðeins minniháttar viðhald: málning á húsi H.D. Zetors, endursmiðaðar hurðir á gröfu. Allmenn olíu og síuskipti.

### Dráttarvélatengd tæki:

**TTS herfi:** Viðhaldsfrítt þetta árið. Var allmikið í brúki sunnan lands og austan.

**Kerrur:** Stóra Bláa: bremsuhásing sett undir hana. Segulbremsur. Hún máluð.

**Tætari:** Nýir hnifar.

**Jonsereeds minisagbruk:** var mestan hluta árs í notkun í "Viðarmiðluninni".

### Vörubílar:

X 8044: Skipt um hjörulið í framöxli vinstra megin. Talsvert ódýrara en skiptin á hjöruliðnum hægra megin, sem var skipt um árið áður. Varahlutir keyptir frá Man umboðinu. Stýrishús orðið lélegt: ryðgað.

X 8317: Almenn viðhald. Ekkert stórt. Pallur og skjólborð orðin afar léleg: ryð.

Mikil spurning er orðið hvort ekki eigi að fara skipta þessum vörubílum út fyrir nýan / notaðan bíl sem gæti þjónað hlutverki beggja.

**Sagir:** Engin ný sög keypt á árinu. Miklir peningar fóru í varahlutakaup á árinu fyrir kjarrsagir. Fórum að versla við fyrirtækið "Skogsredskaper" í Oslo í Noregi. Hraðari þjónusta og lítið dýrari enn hjá umboðsmanninum fyrir Jonsereeds á Íslandi. Kaupa þarf 2 nýjar kjarrsagir 1997.

Vélaútgerðin gekk þokkalega, engin stóraföll á árinu.

## **10. Fjárhagsyfirlit suðurlandsdeildar (D.81) 1996.**

## 11. Ýmislegt.

### 11.1. Ferðafólk.

**11.1.1 Tjaldstæðið í Þjórsárdal:** Friðrik Þórarinnsson og Guðmundur Böðvarsson sáu um svæðið sumarið 1996. Sama greiðslufyrirkomulag var fyrir tjaldvörsluna og árið áður:

greiddir voru 20 yfirvinnutímar fyrir venjulega helgi. Bónus, 20% af innkomu var greiddur að frádregnum kr 20.000, eða u.þ.b. þeim launum sem tjaldverðir höfðu fyrir helgina. Um verslunarmannahelgi voru 2 tjaldverðir á vakt og fékk hvor um sig 30.000 kr fyrir helgina, og 15 % bónus hvor, af innkomu að frádregnum kr 60.000. Þ.e. kr 10.000 pr dag + 15% bónus þegar menn höfðu rukkað inn fyrir kaupinu sínu.

#### Gestakomur á tjaldsvæðið í Þjórsárdal 1996:

Mánuður	Gistinætur	Gestakomur
júní	257	463
júlí	715	752
ágúst	511	619

Mest kemur auðvitað af Íslendingum, en einn og einn útlendingur sést. Fólk er almennt ánægt með aðstöðuna og verðið, en rukkaðar voru kr 350 pr. mann pr. nótt, sem er nokkru lægra en almennt gerist. Flestar gistinætur verða um helgar, en fátt fólk er í miðri viku.

### 11.1.2. Haukadalskógur:

Mikið af fólki kemur í Haukadal til að nota göngustígana þar. Mest er um íslendinga á eigin bílum, en einnig talsvert um hópa í rútbílum. Wc húsið við Laugá er mikið notað, svo og nestisaðstaðan á sama stað. 5-600 manns voru á skógardegi 27/7, en erfitt er að áætla fjölda fólks sem kemur á öðrum tímum, sjálfsagt er það ekki undir 1000 manns yfir sumarið.

### 11.1.3. Skarfanesskógur:

Talsvert er ævinlega tjaldað í Skarfanesi. Þar er í raun engin aðstaða fyrir ferðafólk utan tveggja kamra af gömlu gerðinni. Ekkert er fylgst með fólki þarna, en umgengni er þó all góð, enda engar ruslatunnur á staðnum.

### 11.1.4. Gestir í heimsókn hjá Skógrækt Ríkisins

- ?/5 Verkfræðistofan Strengur í heimsókn í Haukadal, eftir ferð yfir Langjökul. Grillað var fyrir starfsfólk Strengs í skóginum.
- 6/6. "Leonardo" hópur frá Englandi kemur til 5 vikna dvalar í Þórsmörk, Haukadal og Þjórsárdal. Vinnur við umhverfisverkefni og göngustíga. Alls 16 manns.
- ?/6 Námskeið í Mosfelli: Gróðursetning og val á plöntustæðum. 35 manns mættu.
- 20/6. Nsu ráðstefna. Heimsókn í Haukadal. Bjór og flatkökur. Skógurinn sýndur. Gunnar Freysteinnsson: erindi um vaxtartölur og rúmmálsvöxt.
- 26/6. Eldri borgar úr Rangárvallasýslu í heimsókn í Haukadal.
- 6/7. Starfsmannafélag Ríkisútvarpsins plantar í Haukadal: reitur 7010 upp með Tungufljóti. ca 35 manns.

- 14/9. Hreinn Óskarsson mætti með skólasyskini sín úr Landb. háskólanum í Kaupmannahöfn og gistu eina nótt í Haukadal.
- 27/7. Skógardagur í Haukadal. 600 manns mættu á staðinn. (sjá meðf. prógramm).
- 23/8. Kvenfélagið "Lipurtá" í heimdókn í Haukadal. Dvöldu um helgina.
- ?/9. Björn Jónnson mætti með skógarbændur í Mosfell til að skoða tilraunir.
- 12/10. Guðjón Magnússon ásamt fleiri landgræðslumönnum dvaldi í HD.húsi um helgi.
- 7/11. Gunnar Sverrisson, form skógarbændafél. s.l., Helgi Gíslason, Jóhann á Brekku frá Héraðsskógum og Jonni í Barra í stuttri kynnisferð í Haukadal.

## 11.2. Ferðalög Starfsmanna.

- 17/4. Böðvar, Björgvin og Friðrik á námskeiði: "Viðarvinnsla íslenskra trjáa" í húsnæði Landgræðslusjóðs við Suðurhlíð.
- 18/4. Starfsmannafundur á sama stað.
- ?/5. BG. með fyrirlestur um jarðvinnslu f. skógarbændur á Héraði.
- 20/6. Böðvar og Gunnar Freysteinnsson voru fararstjórar með NSU ferð um suðurland. Sjá meðfylgjandi dagskrá ferðarinnar.
- 10/9. Björgvin í laxveiði í Laxá í Refasveit í boði Helga Ingvarssonar. Veitt, étið plantað. Mariulaxinn kom á girnið hjá Björgvin.

## 11.3. Áætlanagerð.

**Þjorsárdalur:** Búið er að gera áætlun um skjólbelti í túnunum á Skriðufelli. Þar er hugsað fyrir jólatrjáarækt í framtíðinni. Einnig er búið að grófflokka það land sem tilheyrði áður ábúandanum á Skriðufelli og áætla í það plöntur að mestu, landgræðslu-aðgerðir á sumum svæðum svo og að taka frá svæði sem ekki verða hreyfð. Unnið er að deiliskipulagi fyrir Þjorsárdal af Þranni Haukssyni landlagsarkitekt, með sérstöku tilliti til ferðaþjónustu.

**Haukadalur:** Unnið er að skjólbeltagerð utan girðingar við heimreiðina í Haukadal. Þar er hugað að jólatrjáarækt, svo sem einnig er gert á túnunum við kirkjuna. Fyrir önnur svæði í Haukadal hefur verið notuð sú regla að innan skógar hefur á síðustu árum nánast eingöngu verið unnið land fyrir jólatrjáagróðursetningar. Utan skógivöxnu svæðanna hefur að mestu verið plantað lerki. Áætlanir eru unnar að vetrinum fyrir komandi sumar. Áætlanir til margra ára þýðir ekkert að gera. Við fáum aldrei þær plöntur, eða það magn sem í slíkum áætlunum stendur, alltaf koma upp þær aðstæður að slíkum áætlunum er ekki hægt að fylgja.

**Mosfell:** Sama má segja um áætlanagerð í Mosfelli og í Haukadal. Þar eru áætlanir unnar frá ári til árs. Plantað magn hefur farið minnkandi, vegna þess að menn vilja skoða árangur áður en lengra er haldið. Líklega má fara að planta lerki þarna aftur, en gróðursetning þess hefur legið að mestu niðri eftir mikil aföll fyrstu árganganna. Nú er líklega komin fram aðferð til að láta lerkið lifa.



## 11.4. Sérstök verkefni.

### 11.4.1. “Leonardo” hópur í Þórsmörk.

Í gangi er verkefni sem rekið er af Evrópubandalaginu sem lýtur að því að ungmenni kynnist öðrum löndum og læri jafnframt eitthvað með vinnu í öðru landi.

Í byrjun júní kom hingað 14 manna hópur, auk tveggja farar og verkstjóra frá Cumberland héraði í norður Englandi. Þórarinn Benediktz var kontaktmaður hópsins hér. Hópurinn vann lengst af við göngustígalagfæringar í Þórsmök, auk styttri dvalar í Haukadalsdal og Þjórsárdal. Einnig var hluti hópsins við landgræðslustörf á Haukadalsheiði á vegum Landgræðslunnar. Friðrik Þórarinnsson var í Þórsmörk allan tímann sem hópurinn var þar og stjórnaði verkum við þrepun göngustíga. All nokkuð varð mönnum ágengt, og var stígurinn upp úr fremri hluta Húsadals áleiðis á Valahnjúk þrepaður. Að þeim stíg komu einnig “Sjálfbóðaliðasamtökin” sem dvöldu eina helgi og þrepuðu stíginn niður í Össugil.

Helstu vandkvæði við að hafa Leonardo hópurinn var að erfitt var með húsnæði á þeim tíma sem hann dvaldi hér (júlí), hópurinn var nokkuð hreyfihamlaður og þyrfti að hafa haft bíl til umráða. Einnig var fólkið nokkuð ungt og kannski ekki mjög fýsið til vinnu margt af því.

### 11.4.2. Skógardagur í Haukadalsdal.

Skógardagur var haldinn í Haukadalsdal laugardaginn 27 júlí 1996 og hófst dagskrá kl. 14,00. Skógarvörður bauð fólk velkomið en á staðinn voru mætt 5-600 manns. Drap hann á sögu Haukadals í öndverðu og gat um hversu náin samskipti voru milli Haukadals og biskupssetursins í Skálholti þar sem fyrstu biskuparnir í Skálholti voru uppaldir í Haukadalsdal. Arnór Karlsson tók að sér að segja ýtarlegar sögu Haukadals, seinna í dagskránni. Skógarvörður gat fyrirrennara sinna í starfi og nefndi Hákon Bjarnason, Einar GE Sæmundsen, Garðar Jónsson og Baldur Þorsteinsson í því sambandi, auk helstu verkstjóra á staðnum síðustu ár, þá Greip heitinn Sigurðsson, Sigvalda Ásgerisson og Björgvin Eggertsson. -- Búið er að gróðursetja í ca. 500 ha lands í Haukadalsdal, af þeim 1350 hektörum sem landareignin er.-- Þau verkefni sem helst eru í gangi núna, eru: gróðursetning jólatrjáa í birkiskóginum og gróðursetning lerkis og birkis á hærri liggjandi stöðum, allt inn að uppblásturssvæðunum á Haukadalsheiði.

Opnun skóganna hefur sýnt sig að vera vinsælt átak. Í Haukadalsdal kemur nú orðið mikið af fólki, bæði virka daga og um helgar, og talsvert er um mannaferðir að vetrinum. Fólk fer í göngutúra lengri og skemmri, eða bara borðar nestið sitt í fallegri laut eða rjóðri. Verkefnið “skógrækt með skeljungi” hefur gert þessa “opnun” mögulega og hafi Skeljungsmenn góða þökk fyrir.

Þeir starfsmenn sem komu mest að undirbúningi skógardagsins eru þessir: Björgvin Eggertsson verkstjóri, Vilborg Eiríksdóttir kona hans, Björn Jónsson ráðunautur, Ólafur Ólason, Óðinn Valdemarsson, Gunnar Freysteinnsson og Ólafur Erling Ólafsson. Ólafur Oddsson átti auðvita sinn þátt í þessu með ýmsum reddingum, ásamt tveimur Skeljungsmönnum sem voru í pylsunum.

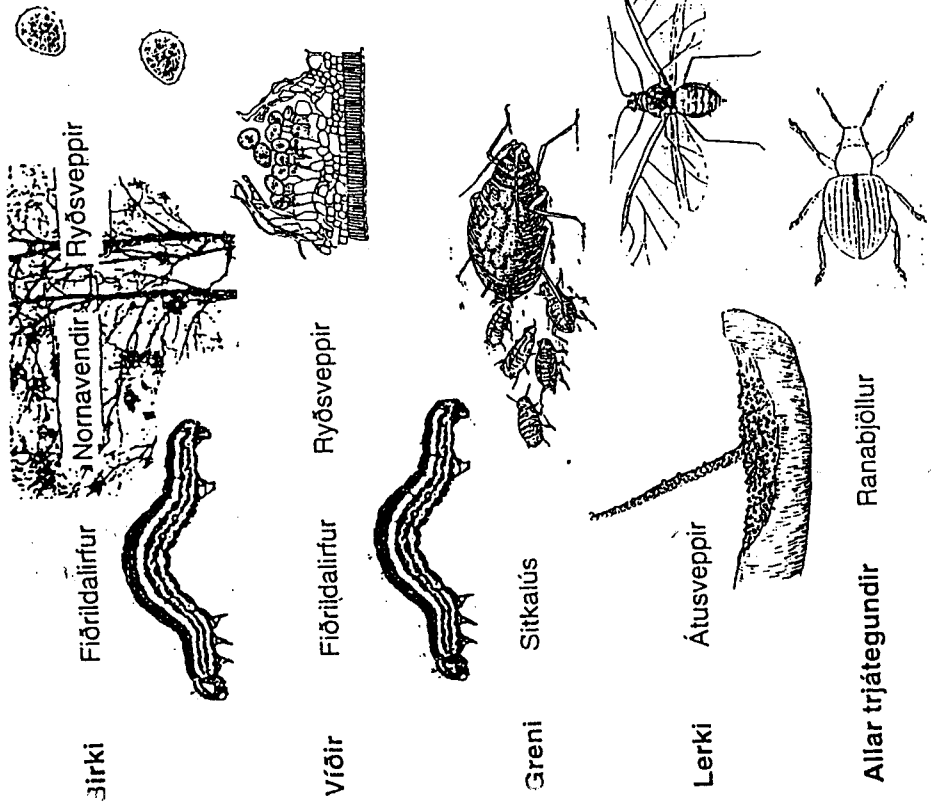
Dagskrá Skógardagsins fylgir hér með á næstu síðu.

Selfossi 11/2 1996



## Nokkrir óvinir skógarins

og ýmsar gagnlegar lífverur



Fljúgandi

Fiðrildalífur

Nornavendir

Ryðsveppir

Víðir

Fiðrildalífur

Ryðsveppir

Greni

Sitkalús

Lerki

Átusveppir

Allar trjátegundir

Ranabjöllur

Fjallaó verður stuttlega um þau vandamáli sem algengt er í skógum. Ekki er líklegt að hægt verði að sjá allt sem fjallaó verður um, en reynt verður að hafa myndir á staðnum til þess að bæta það upp. Auk sjúkdóma og meindýra verður fjallaó stuttlega um ýmis gagnleg skordýr og sveppi.

Halldór Sverrisson

## Skógardagur

í Haukadalskógi, laugard. 27. júlí kl. 14.00-18.00

### Dagskrá

Kl. 14.00 Gestir boðnir velkomnir.

Kl. 14.15 Fyrsta fræðslugangan. (Tekur um 1 1/2 klst.)

Farið verður um Svartagil og Svartagilshvamm undir leiðsögn Bóðvars Guðmundssonar skógarvarðar. Á leiðinni verður stoppað og hlýtt á stutt erindi nokkurra fagmanna sem eru: Halldór Sverrisson sjúkdómafræðingur, Gunnar Freysteinnsson skógræðingur og Arnór Karlsson sögumaður. Auk þessa mun ferðin taka á sig órlitum krók og fara upp í Austmannabrekku þar sem Ólafur Ólafsson sýnir skógargrísjun.

Kl. 14.20 Skógarferð fyrir krakka. Umsjón Margrét Jóna Ólafsdóttir (Tekur 1 1/2 klst.)

Kl. 14.45 Skógaranga. (Tekur um 1 1/2 klst.)

Leiðsögumaður er Björgvin Eggertsson verkisjóni. Gengið verður upp Laugarveg og Skógarholt, til baka gegnum Kolabrekku og Stekkjarhlöð út í Austmannabrekku og skoðuð skógargrísjun. Síðan farið niður í Svartagilshvamm og hlýtt á Gunnar Freysteinnsson skógræðing.

Kl. 15.00 Önnur fræðsluganga. Sama dagskrá og í fræðslugöngu 1 nema nú er Björn B. Jónsson skógrættarraðunautur leiðsögumaður.

Kl. 15.45 Þriðja fræðsluganga. (Tekur um 1 klst.)

Í þessari göngu mun Gunnar Freysteinnsson skógræðingur vera með stutt erindi, Ólafur Ólafsson sýnir grísjun og Bóðvar Guðmundsson skógarvörður verður við stjórnvöllinn.

Í allar göngurnar verður safnast saman á planinu á Miðhlíðarholti og eru þeir sem ætla í göngurnar boðnir um að mæta tímanlega á söfnunarstaðinn svo að allt gangi snurduleyst fyrir sig.

Við áningaraðstöðuna á Miðhlíðarholti:

- \* Til sýnis afrakstur skógarhnifasamkeppinnar
- \* Guðmundur Magnússon, Svanur Ingvárunn og Helga Magnúsdóttir vinna úr ísl. timbri.
- \* Sýning á skógarverkfærum frá Heildverslun Halldórs Sigurðssonar.
- \* Garðar Ólgeirsson spilar á harmonikku.
- \* Milli kl. 15.00 og 17.00 mun verða til sölu ís úr ísbilnum.
- \* Kl. 15.30 - 17.45 Veitingar: grílpýlsur frá SS, Oscar- sveppasúpa, El Marínó ketilkaffi, Pepsi og Frónkex.

Myndlistarmaður verður að störfum í skóginum.

Haukadalskirkja verður opin og er fólk hvatt til að skoða þessa fallegu kirkju.

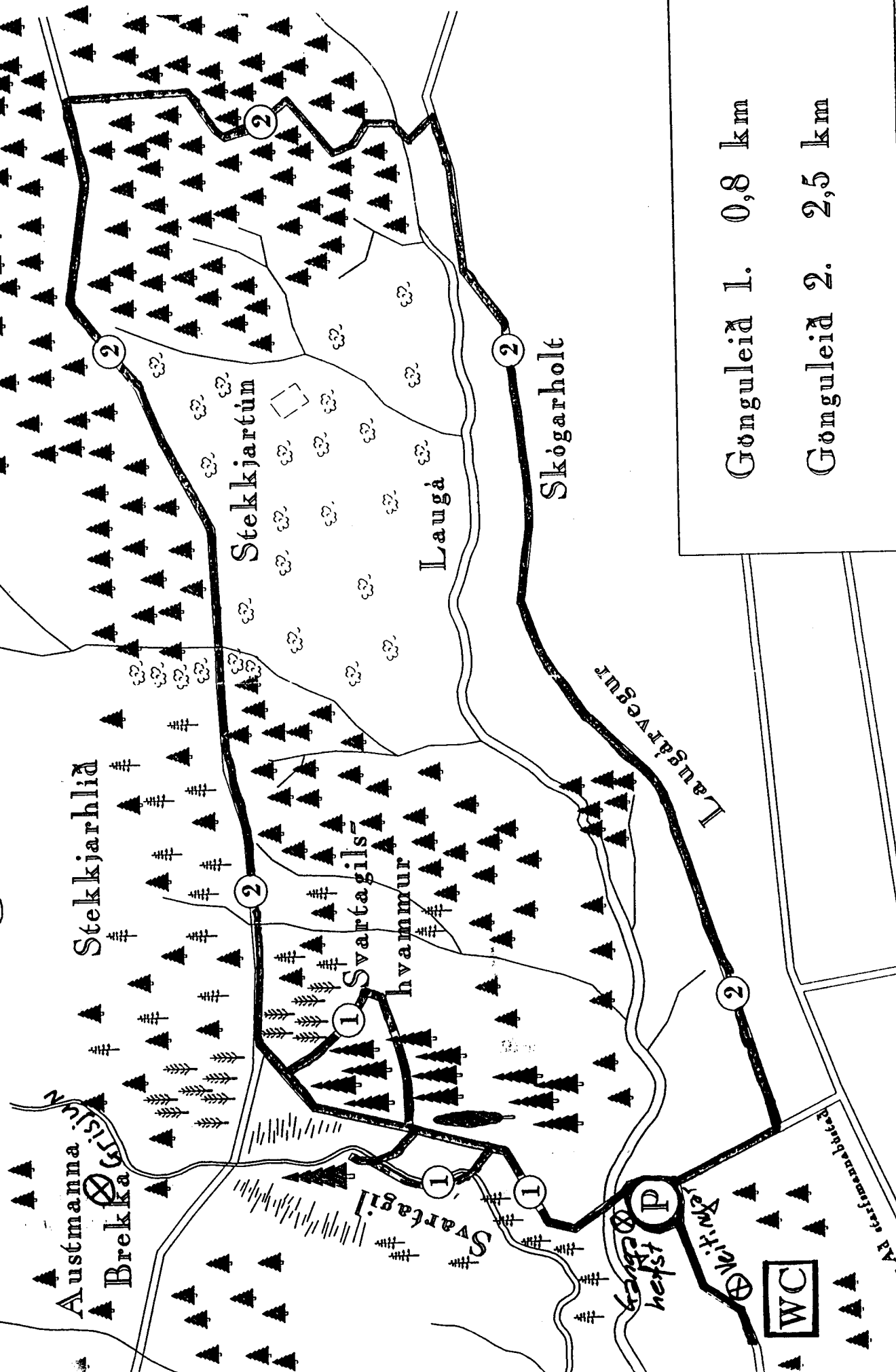
Hestaleiga hestamannafélagsins Loga verður við Haukadalskirkju og er upplagt fyrir börnin að bregða sér á hestbak.

Hótel Geysir býður fritt í sund fyrir gesti skógardagsins í Haukadali.

Goða skemmtun.

Skógræktin og Skeiðjungur

# Gönguleiðir



Gönguleið 1. 0,8 km

Gönguleið 2. 2,5 km

kerkjuna sem nýja. Var hún að vísu tekin ofan, gerður nýr grunnur undir hana, en hún síðan reist óbreytt að mestu, nema hvað viðir voru endurnýjaðir eftir þörfum. Má hún því teljast hundrað og fimmtíu ára, rösklega. Árið 1939 gaf Kristian Kirk Skógrækt ríkisins bæði jörð og kirkju. Má hann af veglyndi sínu teljast meðal bestu velgjörðamanna íslenskrar þjóðar, því að jörðin var sem óðast að fara í auðn af sandfóki, og kirkjan var að falli komin. Fer því vel á, að minnisvarði Kristians Kirk stendur við heimreið í Haukadall.

Haukadalur var skemur í eigu Haukdæla hinna fornu en ætla mætti. En staðurinn var löngum tengdur Skálholti engu að síður. Meðal höfðingja, sem sátu staðinn á seinni öldum, má nefna Ögmund Pálsson, síðasta Skálholtsbiskup fyrir síðaskipti, Martein Einarsson, einn fyrstu lúthersku biskupanna, og Árna Oddsson, lögmann. Sigurður Greipsson, hinn kunnni glímukóngur, íþrótrafrömuður og gestgjafi, var fæddur í Haukadall og reisti skóla sinn og hótél á söndunum við Geysi.

Krossfestingarmyndin fyrir ofan altarið í Haukadalskirkju er eftir Ásmund Sveinsson.

*G.Ól.Ól.*

# *Haukadalur*

## Fornt frægðarsetur



## ARI HINN FRÓÐI

**Haukadalur** er eitt hinna frægustu fornu setra á Íslandi. Ari Þorgilsson hinn fróði segir frá því í Íslendingabók, að hann barst sjö vetra að Haukadali og var þar fjórtán vetur í fóstri Halls Þórarínssonar, er almælt var, „að mildastur væri og ágæstur að góðu á landi hér ólærðra manna.“ Var Hallur að sögn Ara bæði „minnugur og ólyginn og mundi sjálfur það, er hann var skírður, að þangbrandur skírði hann þrevetran, en það var vetri fyrir en kristni væri hér í lög tekin.“

Hallur hafði og fósturað Teit, son Ísleifs biskups Gissurarsonar, og varð Ari síðan lærisveinn Teits í Haukadali. Teitur var af ætt Mosfellinga, er gerðu garðinn frægan um kristni-töku. Ættin var ein hin valdamesta á Þjóðveldisöld og einkum kennd við Haukadali eftir daga Teits. Tengsl Skálholts og Haukadals eru auðsæ í sögum. Svo virðist sem dómskóli eða prestaskóli sá, sem Skálholtsbiskup stóð fyrir, hafi annað hvort átt útibú í Haukadali ellegar verið þar til húsa að mestu um skeið, í tíð Teits biskupssonar og lengur.

Ari fróði hefur gjarnan verið nefndur faðir íslenskrar sagnaritunar, og oft er vitnað til orða Snorra Sturlusonar um hann í Heimskringlu: „- og þykir mér hans sögn öll merki-legust.“ Helstu verk Ara eru talin Íslendingabók og Land-námabók hin elsta. Ekki er kunnugt, hvar Ari bjó að námi loknu. En prestur var hann, og þykir sennilegt, að hann hafi átt goðorð á Snæfellsnesi. Þó er einnig talið líklegt, að hann hafi verið langdvölum í Haukadali og Skálholti fram eftir aldri.

## HAUKADALSKIRKJA

Saga Haukadalskirkju er slitrótt og óljós um margt. Þó er víst, að kirkja hefur staðið í Haukadali frá upphafi kristni hér á landi. Hún er talin í Kirknaskrá Páls biskups Jónssonar, sem er frá því um 1200. Var hún til forna helguð með Guði hans sætustu móður, Andreasi postula, Martino biskupi og hinni helgu Barböru. Auðug mun hún hafa verið, þegar best lét.

Á fyrri öldum, sem sögur greina frá, var kirkjan með jörð-inni í eigu og umsjá Haukdæla. Síðar heimtu biskupar hana undir kirkjuvald, og var hún þá talin eiga fjórðung heima-lands. Voru prestur og djákni á staðnum og skyldu syngja að Einiholtskirkju annan hvern helgan dag og að kirkju í Neðra-Haukadali fjórða hvern helgan dag. Þá eru sem sé hálfkirkja og fjórðungskirkja á þeim stöðum, en höfuðkirkjan í Hauka-dali. Í Vilkinsmáldaga frá 1397 eru talin fimm bænhús, sem þjóna skyldi frá Haukadali. Þau voru í Múla, Keldnaholti, Brattholti, Hólum og að Drumboðsstöðum.

Kirkjan stendur nú ein húsa á hinum forna stað, eins og til staðfestu hinna frægu orða Jesaja spámanns um mennina, sem eru eins og gras vallarins og blómstrið, sem fölnar og visnar, og það orð Guðs vors, sem stendur stöðugt eilíflega.

Bærinn í Haukadali fór í eyði árið 1929. Haukadalskirkja sú, sem nú stendur á hinum forna kirkjugrunni, er timburkirkja, byggð að stofni á árunum 1842 og 1843. Árið 1938 eignaðist danskur efnamaður og Íslandsvinur, Kristian Kirk, hluta jarðarinnar í Haukadali ásamt kirkjunni. Kostaði hann miklu til girðinga og friðunar á heimalandi og lét gera

# Nordisk skogunions 50 års jubileum på Island. 19-22 juni 1996.

Fra erosjon til skogbruk.  
Program for reise í sør Island 19-21 juni 1996.

Onsdag 19/6 Reykjavik om Þingvellir til Laugarvatn. Overnatting Hotel Edda.  
Ankomst til Laugarvatn ca. kl. 20,30  
Dinner kl. 21,00.  
Kort oversikt over reisen de næste to dager: Böðvar  
Gudmundsson og Björn Jónsson som blir reiseledere samt  
Aðalsteinn Sigurgeirsson og Gunnar Freysteinnsson.

Torsdag 20/6  
kl. 7,30-8,30 Frokost.  
9,00 Avreise for Bispetungen.  
9,45 Ankomst Geysir.  
10,40 Avreise Geysir.  
11,00 Ankomst Gullfoss  
11,30 Avreise Gullfoss.  
11,40 Ankomst til 1. post hvor Statens Jordværn starter sit program.  
Her spiser vi matpakkene vores. Vi kjører videre og stopper  
2-3 steder på eroderte marker på Haukadalsheia.  
14,30 Ankomst til Haukadalur skog.  
Gåtur: 1 km. Det blir stoppet noen ganger og skogen diskutert.  
16,30 Öl og flatkaker. Svartidauði.  
17,30 Avreise Haukadalur.  
18,00 Ankomst Laugarvatn.  
19,00 Middag. Fri kveld. Muligheter for svømming og dampbad.  
(Gufa)  
Overnatting Hotel Edda Laugarvatn.

Fredag 21/6

7,30-8,30 Frokost.

8,40 All bagase má í bussene. Vi blir ikke her noget mere.

9,00 Avreise Laugarvatn.

9,30 Ankomst på garden Brúnavellir í kommunen Skeið.

Tema: Lebelter: Hallur Björgvinsson

Nyt produkt: Lebelte duk: Plastprent a/s

Skogselskapet í Skeið byr på "Mjólk og kleinur".

10,30 Avreise Brúnavellir.

11,30 Ankomst Bolholt. Program: Rangæinga skogselskap.

12,00 Avreise Bolholt.

12,15 Ankomst Gunnarsholt: hovedkvarterene for Statens jordværn.

Lunchpause: Ta nistepakken med ind på lokalene í Gunnarsholt.

Det blir kaffe på kannen.

Program: Sveinn Runolfsson: sjef for Statens jordværn.

15,00 Avreise Gunnarsholt.

16,15 Ankomst Nesjavellir kraftstation. Programm 45 min.

17,30 Avreise Nesjavellir.

18,30 Ankomst Reykjavik. Alle blir kjørt til sit hotel.

# Norræna Skógarsambandið 50 ára Nordisk Skovunions 50 års jubilæum

## Afmælisráðstefna Norræna Skógarsambandsins (NSU) laugardaginn 22. júní 1996

Kæri formaður/framkvæmdastjóri,

Reykjavík, 30/05/96

Í júní heldur Norræna Skógarsambandið (Nordisk Skovunion, NSU) ráðstefnu í tilefni 50 ára afmælis samtakanna. Þetta mun verða fjölmennasta alþjóðlega ráðstefna um skógræktarmál sem haldin hefur verið hér á landi. Með þessu bréfi viljum við hvetja ykkur sérstaklega til að taka þátt í ráðstefnunni og veislufagnaði um kvöldið. Á það við um formenn, framkvæmdastjóra, stjórnir og starfsmenn félaganna, auk maka.

**Ráðstefnan** verður haldin laugardaginn **22. júní í Borgarleikhúsinu** og verður húsið opnað klukkan 9.00 en ráðstefnan sett kl. 10.00. Yfirskrift hennar er "**Skógurinn og umheimurinn**". Níu erlendir fyrirlesarar munu þar fjalla um umhverfis- og skógræktarmál, eins og fram kemur í meðfylgjandi dagskrá. Af Íslands hálfu mun frú Vigdís Finnbogadóttir forseti Íslands flytja inngangserindi. Auk fróðlegra erinda viljum við vekja sérstaka athygli á setningarathöfninni þar sem Páll Stefánsson ljósmyndari mun frumsýna myndir og flutt verður lifandi tónlist. Enginn sem áhuga hefur á skógræktar, umhverfis eða náttúruverndarmálum má láta þetta tækifæri ganga sér úr greipum.

Ykkur er sérstaklega boðið að taka þátt í kvöldvökunni í veitingahúsinu **Perlunni** laugardaginn 22. júní. Hún verður eingöngu opin erlendu gestunum og fólki úr skógræktargeiranum hér á landi. Á kvöldvökunni verða í boði úrvals veitingar og skemmtiatriði, sem hæfa tilefninu.

Fólk er beðið að tilkynna þátttöku fyrir **11. júní** til skrifstofu Skógræktarfélags Íslands sími: 551-8150. Ráðstefnugjaldið er kr. 2.000 og 2.500 með hádegisverði. Aðgöngumiðinn á kvöldvökuna kostar kr. 6.500 á manninn og er innifalinn fordrykkur, þríréttuð máltíð, léttvín m/mat, skemmtiatriði og dansleikur.

Með bestu kveðju, fh. undirbúningsnefndar: *Jón Geir Pétursson, Skógræktarfélagi Íslands*



Skógræktarfélag Íslands



Skógrækt Ríkisins

Styrktaraðili:





**Besök i anledning av NSU 50 ars jubeleum í Island 19-21 juni 1996.**

### **Haukadalur í Bispetungen.**

**Litt historie:** Haukadalur er kendt í historien sem slægtsgard til en af landets mest indflydelsesrike familier í det 12 - 13 århundrede. Stamfaderen Teitur Ísleifsson, sön af biskopen í Skálholt, var en höyt begavet og lærd mann og opprettede en af de første skoler í landet til opplæring av præstevner. Hans sön Gizur blev biskop í Skálholt etter sin far. Teitur döde 1110. Hans etterkommere eide Haukadalur intil slutten av det 13. århundrede. Gården kom deretter under bispestolen og blev administreret derfra í 500 ar. I slutten av det 18. århundrede kom garden í private hender.

I 1938 kjøpte den danske direktör Kristian Kirk en stor del av den tidligere gård Haukadalur med kirke samt to afbyggergårde, Torta og Bryggja. Gården var da ganske forfallen og den tidligere eijer var allerede í 1930 flyttet bort ned til Geysir, hvor han opprettede en idrettsskole.

Da direktör Kirk köbte Haukadalur, havde han allerede bestemt at stedet skulle overrekkes til Skógrækt Ríkisins etter avsluttet restaurering. Daværende skogdirektör Hákon Bjarnason, pátok seg at stå for inhegning, bekæmpelse af sandflugt og oppbygging av kirken, som da var ganske forfallen. Alt dette var avsluttet hösten 1939 og í begynnelsen av 1940 ble gården overrekket til Skógrækt Ríkisins med et gavebrev, som Kirk hadde undertegnet, men selv döde han innen gaven blev overrekket.

#### **Klima:**

Tetraterm: 10,0 C. Årsnedbör ca 1300 mm.

#### **Areal:**

Eiendommens størrelse : 1600 ha (16000 da).

Fjell og avblást land	600 ha
Krattbeklædde ller opp til 200 m.o.h	300 ha
Törre områder uten kratt	300 ha
Fugtigt land (myr)	400 ha

#### **Plantninger:**

Förste adgerd til at få opp ny og bedre skog var såning av björkefrö i en harvet slette hvor det í forveien fantes ikke nogen vegetasjon uten gråmosse og lyng. 1941. Förste plantning: 1943, norsk furu. Lusangrep ganske tidligt. Dårilige trær í dag.

Tilplantet í 1995 ca 500 ha. Årlig planting ca 40-50 000 planter. Hovedsakelig Lerk pa höytliggende partier og gran og edelgrán arter í björkekrattet.

## **Beliggenhet, geologi og jordbunn.**

Landomrodet mellom isbrefloden Hvítá mot øst og klippeelven Brúará i vest har navnet Biskupstungur (Bispetungen). Området deles i en østlig og vestlig del av elven Tungufljót, som er blanding av bre og klippevann.

Haukadalur er den nordligste af alle garde i Bispetungen og grenser op til det indre høyland. Afstanden herfra til kysten mot sør er 65 km. Afstanden til Reykjavík, langs landveien er 117 km. De laveste deler af Haukadalur ligger 120 m.o.h.

Mot vest avgrensas Haukadalur af fjellet Bjarnarfell (727 m). På vestsiden i dalen star et isoleret fjell, Laugarfell (187 m), hvor Geysir området ligger fast intil. Oven for (nord) Haukadalur ligger Sandfell. Dens skråninger er bevokst med bjørkekratt. Her er det le for nordlig vind og jordbunnen er mange steder dyb og frugtbar.

Øst for Sandfell i 300 m. høyde ligger et plateau, som strekker sig over 3-4000 ha område. Dette areal var tidligere bevokst med gress, lyng og bjørk, men er i tidenes løb fullstendig avblåst. Kolosale masser av den tidligere jordbunn er ført bort av vinden og afleiret andre steder, dels i området lengere nede, hvor vegetasjonen har holdt fast på det avfygede materiale. Jordbunden i fjellsidene og nede på lavlandet er derfor meget tykk, og kan det dreije seg om 2-3 meter. Som eksempel på omfanget af denne jordtransporten kan det nevnes at jordbunnen langs gjærdet nærmest erosjonsomradene er 40 cm høyere i dag en den var da gjærdet var set opp 1938.

I forskjellig dybde i jordbunnen finnes det vulkanske askelag med forskjellig struktur og kornstørrelse, som kan henføres til bestemte Vulkaner og udbrudd århundreder og årtusender til bake i tiden.

Da Kristian Kirk kjøbte Haukadalur var sandflugten i truende nærhed og det var etterhånden et tidsspørsmål hvornår hele garden ble lagt i øde. I dag kjemper man enda med en del sandflugt, og bare for to år siden har man demmet opp et fjellvann langt inne på heiene innenfor Haukadalur, for at sette under vann, store leir og sandavsetninger, hvor sandflugten har sitt opprinnelse. Men andre oppgaver venter: flere vann skal demmes, og mye land uten vegetasjon venter oppdyrking.

## Þjórsárdalur til forna

Eyvíbyggðin innst í Þjórsárdal, er ein best rannsakæða miðaldabyggð á Íslandi.

Begar í lok 16. aldar heillaði eyving dalsins fræðimenn og fjötlega tengdu þeir eldgöss við eyvingu byggðarinnar. Í annálum og öðrum miðaldahetilmildum er greint frá eldgösum í Heklu, en ekki frá eyvingu Þjórsárdals. Á 18. öld voru settar fram kenningar um eyvinguna og reynt var að tímaseja hana. Þjórsárdalur var einnig fyrstu jarðfræðingunum hugsæður og staðfestu rannsóknir Þorvalds Thoroddsens og Sigurðar Þórarinnssonar að Hekla hefði haft mikil áhrif á búsetu í dalnum. Dr. Sigurður Þórarinnsson prófaði gjóskulagatímatal Heklugössa og taldi að eyving dalsins hefði átt sér stað af völdum Heklugöss árið 1300. Síðar breytti hann aldursgreiningunni til 1104.

Fornleifar voru fyrst kannaðar í Þjórsárdal í lok síðustu aldar. Brynjúlfur Jónsson frá Minna -Nipi gaf rustunum nafn og staðsetti þær. Þorsteinn Erlingsson skáld rannsakæði árið 1895 rústina að Samsstöðum, sem liggur í nánunda við Þúrfellsstöð. Rústin var síðar rannsóknir árin 1971-2. 1939 fóru fram samnorrænir rannsóknir í Þjórsárdal. Þá voru rannsakæðar rústir 6 eyvíbyla. Þekktust þeirra rústa er Stöng. Lengi var talið að Stöng og aðrir þeir hefðu farið í eyði í miklu Heklugössi árið 1104. Nýjar rannsóknir á Stöng árin 1983-6 og 1992-4 hafa leitt í ljós, að búseta heist nokkuð lengur á Stöng, eða fram á fyrri hluta 13. aldar. Forngrípur, afstæða þekktu gjóskulaga og geislaokaldursgreiningar sýna þetta greinilega. Rannsóknirnar gefa til kynna að búseta hafi hafist á Stöng stömmu eftir að landnámsgjóskan féll árið 871. Þar hafa á næstu þremur öldum rísið að minnsta kosti 3 skálar, 2 smíðjur og ýmsar aðrar byggingar. Síðast var rannsókn lítil tordirkja á Stöng. Kirkjan hefur verið einkakirkja eða bænaúis Siangarbarnda. Hún hefur vafalaust verið í notkun á 11. öld, en síðan höfð til annarra nota.

## Staðhættir

Rannsóknirnar á Stöng benda til þess að hin blómlega byggð, sem var innst í Þjórsárdal og Fossárdal á fyrri hluta miðalda, hafi smásmáman eyða vegna eldgössa í Heklu, sem beinmildir nefna á árunum 1104, 1158, 1206 og 1222. Kólandi veðurfar, öfnýting skóga og uppblásur leiddu einnig til þess að stösum bændurnir yfirgáfu bæi sína á fyrri hluta 13. aldar. Það voru ekki einungis þeir lifandi er flutu. Við rannsóknir á kirkjugarðinum á Stöng kom í ljós, að bein höfðu verið grafin upp úr kistum og samnaðist þar að ákvrðum Grágarar um flutning beina frá kirkjunum, er lagðar voru niður eftir náttúruhamfarir, hefur verið framfýgt til hins ítrasta á Stöng.

Vilhjalmur Örn Vilhjálmsson.

## Staðhættir

Í dag eru einungis 2 bæir í byggð í Þjórsárdal ofan Gauksböða, Ásólfstaðir og Skriðufell. Skriðufell er í eigu Skógræktar Ríkisins sem og hluti af landi Ásólfstaða. Jarðirnar ná yfir landsvæðið frá Bringu í suðri að afretargörðingu Flóa og Skeibamaafréttar í norðri og að Fossá í Austri. Austan Fossár er allt land í eigu Gnupverjarhepps og Landsvirkjunar. Skógrækt Ríkisins stundar skógrækt á áðurnefndum jörðum og hefur gert svo síðan 1949. Gæman er að taka sér göngunir frá tjaldsvæðinu í Sandárunng, upp Geitagi og fýlga skógarstígnum austur í Selhöfða austan undir Skriðufellinu. Einnig er hægt að nálgast Selhöfðana að austan en þá verður að leggja þilum við Sandá við Fallslaut og vaða anna til að komast inn á skógarstígana.

Við Þúrfellsvirkjun er talsverð byggð starfsmanna

## Jarðfræði

Landsvirkjunar. Virkjunin framleiðir 210 þús kw stundir. Hún var reist til að sjá Alverinu í Straumsvík fyrir orku hún var tekin í notkun 1967.

## Jarðfræði

Í dalnum er hraun og á það upptök sín á Tungnár-öræfum. Sérkennandi fyrir hraunið eru hólarir (gerfígarnir) í dalbotninum innanverðum. Hefur hraunið komið þar niður farveg Rauðár og runnið yfir myrlandi eða grunnt vatn. Mjög sérkennileg og fegur er Gjáin, skammt innan við Stöng.

Forn megineldstöð (2 milj ára gömul) er í innanverðum Þjórsárdal. Finnst súrt berg þar á nokkrum stöðum og mjög mikið ummyndað. Grænt móberg, skorið af hallandi berggöngum, er við Fossá nokkru neðan við Háafoss.

Rauðukambar, líbartlhyggir sem ganga fram úr Fossöldu í dalnum innanverðum, marglitrir og skrautlegir. Kambarir skipta inni hluta dalsins í tvo botna og rennur Fossá eftir Fossárdal, en Bergólfstaða eftir vestari dalbotninum. Hún skiptir um nafn eftir að Grjóta kemur í hana og heitir þá Sandá.

Heitt vatn er aðeins að fyna á einum stað í dalnum og hefur verið byggð sundlaug rétt við hvernun við innanvert Reykholt. Í borthölu á svokölluðum Veggðórum vestalega á Vikrunum. Hefur mælist hæsti hiti utan háhitasvæða á Íslandi.

# Þjórsárdalur

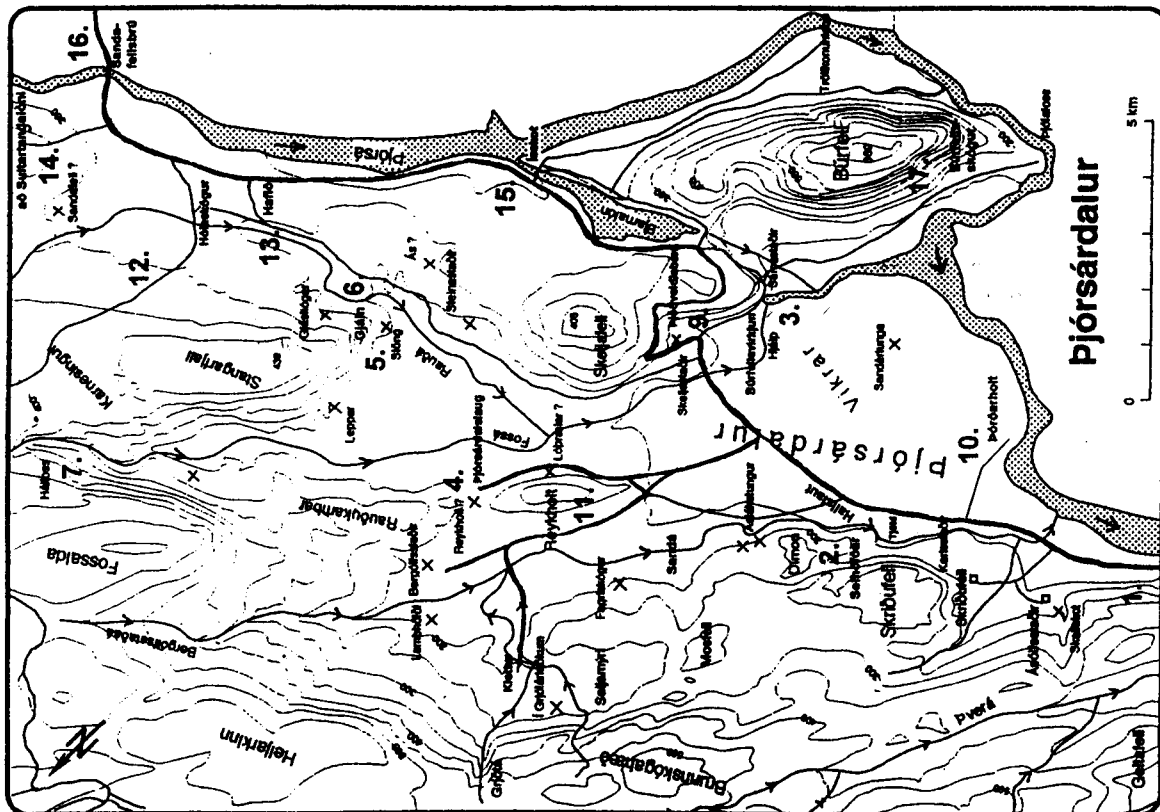
Saga  
Staðhættir  
Þjónusta



SKÓGRÆKT  
RÍKISINS

## Áhugaverðir staðir

1. Gausabófi. Úsýnisstaður
2. Selhöfði í Skrifubellaskógi. Rektur skógar. Adkoma af sandinum austan Sandar, vax þarf Sandá.
3. Hjálparfoss í Fossi.
4. Sundlaugin við Reykholt. Opin: þriðjud - sunnud. kl. 10-21.
5. Stöng. Yfirbyggð rútur frá 11. öld.
6. Gjáin. Merktilegt jarðfræðifyribæni í göngufeni frá Stöng.
7. Háifoss gengið inn árra Fossar frá Stöng ca 2 kíló eða af línuvegi ofan Hólaskógar.
8. Rustarótt. Gömlu þegarstaðin sem merkt eru með x á kortinu. Viðe aðeins óskýrar gjóðreifar.
9. Soguldarbærinn undir Samsaðumtúla.
10. Jeppaslóði að Þjórsá stunnan Þorðarholts.
11. Slóði vestan Reykhólts og Rauðakamba inn að Bergálfstöðum.
12. Línuvegurinn frá Hólaskógi til vesturs sem endar í Tungufléðslal í Biskupstungum. Aðeins færi jeppum.
13. Hægt er að aka frá Stöng um Rjóðunargil á suðurbrúin Gjárinnar og eftir gömlu Sprengisandstöðinni að Hólaskógi. muna að loka hlöðum.
14. Stúflumavirkni Sultartangalóns elður upp Sandafellsveginn og beytt til hægri að stúflunni.
15. Stúflumavirkni Búrfellsvirkjunar "Ísakot".
16. Til að komast austur fyrir Þjórsá í átt að Hecklu þarf að aka um brúna við Sandafell ofan Ísakots.
17. Búrfellsskógar ekkó um virkjunarhlöðin að Búrfelli og síðan niður með því að vestanverðu. Áhugaverð jarðfræði. Framan við stúrenta Búrfells er Þjófátösk.



Tölur á kortinu vísa til kaflans "Áhugaverðir staðir".

X á kortinu = fornar rútur.

— = ár og lækir.

— = vegir.

## Þjónusta

### Tjaldstaði:

Sandárunga við Búrfellsvæg. Sandárunga við Búrfellsvæg. Salerni og leitakei. Opnð 1 júní - 15 sept. Gönguleiðir út frá tjaldsvæðum. Tjaldstaði er rekið af Skógrækt Ríkisins. Tjaldvörður: sími 486-6060

### Gisting:

Engin gisting er í sjálfum dalnum önnur en á tjaldstaðum, en við Árnes er gæstastaða.

### Nónsteinn Árnesi:

Uppbótin rúm eða svefnpokapláss. Sími: 486-6054.

### Gaupverjaskóli

40 gisturum.

### Hólaskógar, undir Sandafelli

Leitarmarkaði. Gæstamaður. Þenna þarf gistingu. sími: 486-6014 eða 486-6032

### Veitileifi:

Fossá. Veitistöðir neðan Hjálparfoss. Veitileifi seld. Verslunin Árborg, Árnesi (Gunnar) sími: 486-6006.

### Annað:

Sundlaugin við Reykholt. Opnð þriðjudaga - sumudags kl. 10 - 21. Lokað mánulega.

### Hestsaleigan Ásólfstöðum

Reitur um Þjórsárdal. Gjarnan ríðin um skógarvæðin. Háfró samband í síma 486-6063.

### Þjófveidlabærinn.

Endurgerð húsnæðisunar frá Stöng. Opnð 1/6 - 8/9 kl. 10-12 og 13-18

# Haukadals skógur

Saga  
Náttúrufar  
Gönguleiðir

## Náttúrufar

Berggrunnurinn undir Biskupstungum er af eldri blágrýtismynduninni. Hún hverfur undir Bjarnarfell og Sandfell sem eru yngri myndanir. Bjarnarfell er möbergsskipti vestan Haukadals og hlóóst upp á fyrri hluta ísaldar. Bjarnarfell er 727 m hátt. Jökulrispur á kollinum sýna að ísaldarjökullinn hefur verið 600 m þykkur frá jafnsléttu við Lauga. Sandfell er 610 m há grágrýtusdyngja upp af Haukadalslíðum áföst Bjarnarfelli. Sandfell varð til á stösta hlýskerði ísaldar á jökullausu landi. Laugarfell er möbergstryggur 187 m hátt Geysissvæðið er stövestur hlíðum þess.

Fjöldi vaimsfalla rennur um Haukadalsland. Mest er Tunguljót á austurmörkum Haukadals næst því koma Almenningsa, Beiná, Lauga og Brennigil svo einhverjar séu nefndar. Margir lækur eiga upptök sín í Haukadalslíðum. Ílestir í svipaðri hæð yfir sjó, samnefnt þeir stöðan stærri anum þegar hlíðinni sleppir.

Jarðhitallínan frá Geysissvæðinu stefnir að Haukadali. Hverahrúðurs og leir er víða á hlíðinni frá Geysi upp í Haukadali. Í Haukadali eru tvær laugar og einn hver. Laugarnar eru í svokallaðri Sældarskoru, skammt norðan við kirkjuna. Þær heita Sokkallaug og Kúallaug. Hverinn er við Kaldalæk hann hefur lengi verið nýttur og eru þar er enn ræksni af gullbæðshusi og gömul sundlaug, grafinn í myrjaröveg. Í dag er hann notaður til uppþitunar húsa í Haukadali.

## Saga Haukadals

Hallur Þórarinsson, hinn mildi reisti fyrstur manna bú í Haukadali 1025. Hallur var þritugur og hafði stundað kaupskap með Ólafi konungi hinum helga. Ari fróði Þorgilsson ólst upp hjá Halli í Haukadali, svo og ættifaðir Haukadalsættar, Teitur Ísleifsson. Skoli var í Haukadali á dögum Halls og Teits og merntaði prestsefni. Hallur Teitsson varð prestur í Haukadali 1110 og tók við búi föður síns við andlát hans. Sonur Halls var Gizur lögsögumaður, sem bjó í Skálholti. Síðasti eigandi Haukadals af Haukdælazert var Ormur Klængsson, 6. ættliður frá Teitu Ísleifssyni. Hann andaðist 1284. Hafði ættin þá setti Haukadali í 174 ár. Þvíð Haukadalur stóð á hölnum austan við kirkjuna. Land Haukadals var geysistórt, er jarðormar Laug, Bryggja og Torta tilheyrðu því. Neðri Dalur og Helludalur tilheyrðu einnig H.d. Jörðin átti land inn að Sandvatni og vestur fyrir Sandfell.

1938 keypti danskur maður Kristian Kirk, mestan part af heimalandi Haukadals, ásamt eyðjörðunum Bryggju og Tortu. Skógræktarstjóra var falið að línna og bæta landið og var landið girt sama ár. 1939 var kirkjan endurbýggð og gerðir miklir varnargarðar úr hrisi til heftingar sandfoki. Kristian Kirk andaðist 15.2.1940, en hafði þá gengið frá afsali þar sem hann afhendir Skógrækt Ríkisins að gjöf eignir sínar í Haukadali með öllum endurbótum. Í viðauka við afsalið stendur m.a.

*"Ég hefji óskað þess, að mega leggja lítinn skerf til stuðnings skógræktar á Íslandi. Vaxið skógi eyðist landið ekki, eins og því miður hefir orðið á nokkrum stöðum. Einn af þessum stöðum er land hinna umgetnu jarðeigna."*



SKÓGRÆKT  
RÍKISINS

Litgerfið af Skógrækt ríkisins 1996  
Texti: Bóbvar Guðmundsson  
Úpps og frágangur Daði Björnsson

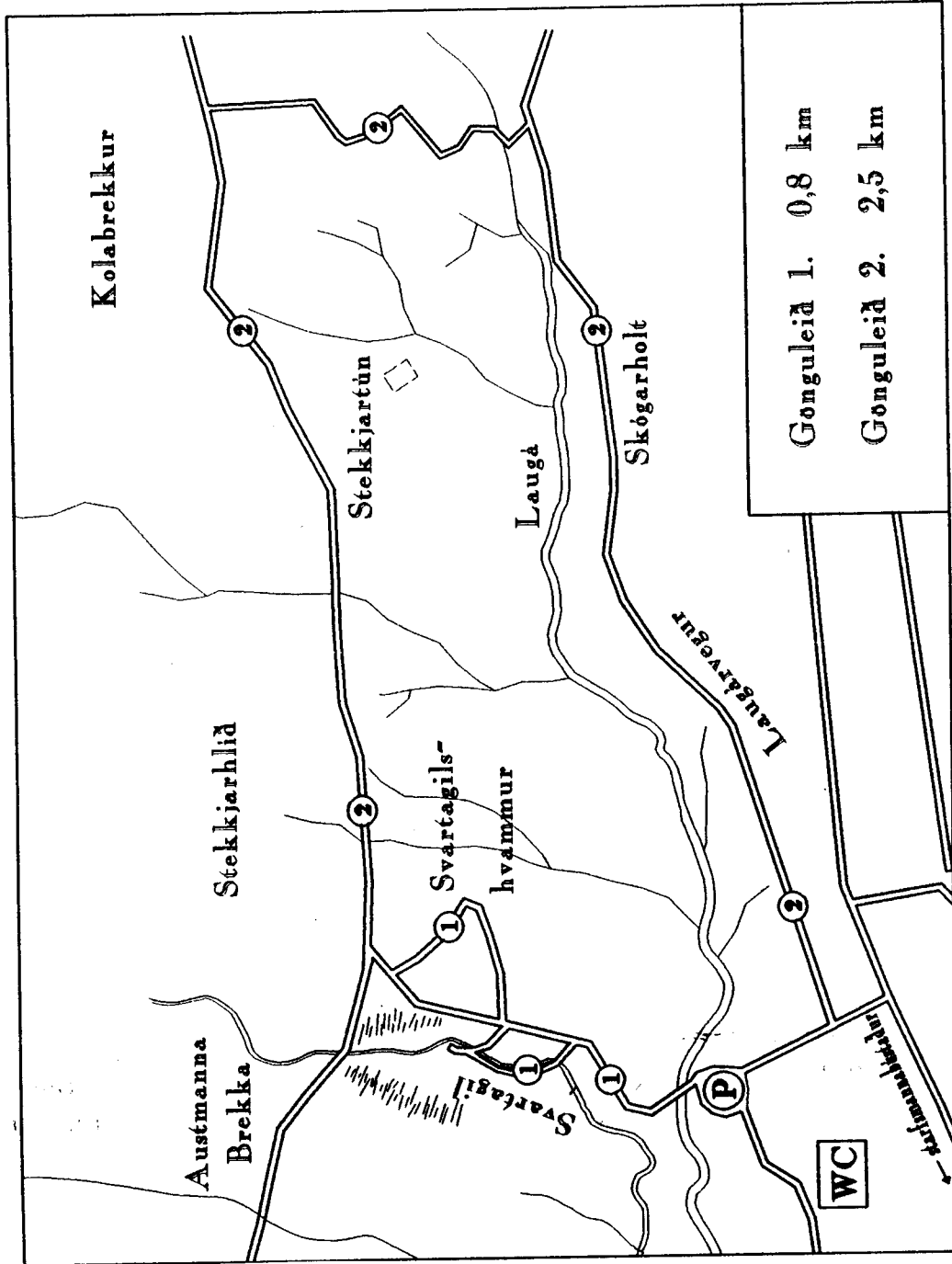
# Skógurinn

Í Haukadal er lágvaðið birkjarr, sjaldnast hærra en mannhæð. Kjarrið nær frá jafnsléttu upp í 300 m.y.s. Upphaf skógræktar má rekja aftur til ársins 1939 er sáð var til birklundarins sem er rétt innan við hliðið á heimreiðinni. Fyrsta plöunin berrviðar var 1943 er plantað var 1500 skógarfurum í Miðhlið (Austmannabrekku). Árið 1949 var farin fyrsta gróðursetingarför Norðmanna til Íslands og var þá gróðursett Rauðgrenið í Austmannabrekku og Sítkagrenið í Svartagili og Svartagilshvammum. Trén í brekkunum austur af Svartagili voru gróðursett á árunum 1958 - 1963. Mýrarnar í austurhluta landsins hafa flestar verið ræstar fram, og er þar uppvaðandi skógur. Í dag er einkum gróðursett lerkí austast og nyrst í landinu inn undir Haukadalsheiði í skóglaut land. Árið 1995 var búið að gróðursetja um 1,6 millj. plantna í Haukadal í um 500 ha lands.

**Landstærðir:** Land Skógræktar ríkisins í Haukadal er alls 1350 ha. Það skiptist þannig:

- Mýriendi: 300 ha
- Blómiendi/Skóglendi 250 ha
- Mólendi 200 ha
- Gróðurlaust land 600 ha

# Göngustígar



Gönguleið 1. 0,8 km  
Gönguleið 2. 2,5 km

Eignaskrá Skógræktar Ríkisins, Suðurlandsdeild.									
	Byggefni	m2	kaup ár	Verksm.nr	eftirlits	Nr. vinnu- Fasteingna mats nr.			
<b>1.</b>	<b>Húseignir</b>								
<b>1.1.</b>	<b>Haukadalur</b>								
1.1.1.	Starfsmannahús		120	1982		222-3606			
1.1.2.	Sumarhús (Rauður)		29,7	1938		220-5430			
1.1.3.	Kirkja		110	1842/1938					
1.1.4.	Jónshús (geymslukofi)		8,8	1955		222-3603			
1.1.5.	Hvítur (geymslukofi)		15,8 ?			222-3603			
1.1.6.	Gufubað		?	1985 ónýtt 1993					
<b>1.2.</b>	<b>Þjórsárdalur</b>								
1.2.1.	Starfsmannahús Kyrþeyr		168	1986		220-2828			
1.2.2.	Svefnskáli (Lóþræll)		36	1977 Laus		220-2824			
1.2.3.	Geymsla (Laugarv.7)		24,8	1966 laus		220-2825			
1.2.4.	Mótuneyti gamla		30	1961 laus		220-2826			
1.2.5.	Búr		10	1961 laus					
1.2.6.	Wc hús á hjólhýsastæði		10	1985 laus	m.rofbró	6000 ltr			
1.2.7.	Wc hús á hjólhýsastæði		6	1993 laus	m.rofbró	2000 ltr			
1.2.8.	Wc hús í Sandártungu		19	1993 laus	m.rofbró	13.000 ltr			
1.2.9.									
<b>1.3.</b>	<b>Hús á Skriðufelli.</b>								
1.3.1.	Íbúðarhús		152	1937 Óíb.hæft		220-2597			
1.3.2.	Fjós og Hlaða			1957		220-2594			
1.3.3.	Verkfærahús / mjólkurh.		52	1958		220-2595			
1.3.4.	Votneysturm x 2		32	1955 í enda hiðdu		220-2596			
1.3.5.	Haughús v. fjós			1957		220-2597			
<b>1.4</b>	<b>Hús á Skriðufelli BJ</b>								
1.4.1.	Íbúðarhús		154	1977					
1.4.2.	Svínahús		180	1977					
1.4.3.	Svínahús		122	1965					

		Byggefni	m <sup>2</sup>	kaup ár	Verksm.nr eftirlits	Nr. vinnu-
1.4.4.	Votheystum	Steinsteypa	35	1973		
1.4.5.	Fóðurgeymsla / mj.hús	Steinsteypa		1976		
1.4.6.	Hesthús	timbur / járn	86	1972		
1.4.7.	Snyrting í Skrf.nesi	Timbur		1993		
<b>1.5.</b>	<b>Mosfell</b>					
1.5.1	Starfsmannahús	Timbur		1988	Endur.r.	Fl. frá Jafnaskarði
1.5.2	Svefnskáli	Timbur		1961	laus	220-2525
<b>1.6.</b>	<b>Pórsmörk</b>					
1.6.1	Moelven skáli í Skáldag. kom 1984 - greitt 1994	Timbur bygg.ár 1987		1994	lélegur	
<b>1.7</b>	<b>Gagnheiði 25 Selfossi</b>					
1.7.1	Áhaldahús	Járn	308,9	1991	Eign ríkisfjárhslu	
<b>1.8.</b>	<b>Skarfaness</b>					
1.8.1	Víðlegukofi	timb.+járn+torf		1950	Endurb. 1988 af Samfo	
1.8.2	Kamrar x 2	Timbur		1991		
<b>2.</b>	<b>Búnaður Starfsm.húsa</b>					
<b>2.1</b>	<b>Haukadalur</b>					
2.1.1	Eldavél	Electrolux		1983		
2.1.2	Frystikista			1983		
2.1.3	Kælikápur			1983	Ónýtur 96	
2.1.4	Sjónvarp (lit)			1985		
2.1.5	Hraðsuðukeitill	Roventa		1983		
2.1.6	Hrærivél	Kenwood		1985		
2.1.7	Pvottavél	Candy		1985		
2.1.8	Rúm f. 11 manns			1983		
2.1.9	Sófasett 3+2+1			1990		
2.1.10	Sófaborð			1990		
2.1.11	Borðstofuborð			1983		
2.1.12	Borðstofustólar 12 stik			1983		





		Byggefni	m2	kaup	Nr. vinnu-
		Búnaður húsa		ár	Verksm.nr eftirlits
<b>2.3 Mosfell</b>					
2.3.1 Vatnshitakútur 200 l				1990 k.gamall	
2.3.2 Eldavél (gas)				1955	
2.3.3 Kælikápur				1973	
2.3.4. Kaffivél		Braun		1989	
2.3.5 Frystikista (notuð)		Westfrost		1989 ónýt 1996	
2.3.6					
<b>3.0 Flytjanleg hús / kofar</b>					
3.1 Steinastaðir svefnskúr		tímbur		1976	
3.2 Eldhús á hjólum		tímbur		1983	
<b>4.0 Bifreiðar.</b>					
4.1 Ford Econoline 1989		Y 1301	11 manna	1995	
4.2 Mercedes Bens 1624 1980		X 8044	6 hjóla	1988	
4.3 Hino árg 1980		X 8317	10 hjóla	1989 gjöf	
4.4 Hino árg 1978 afskráður		R 13181	10 hjóla	1993 olíubíll	
<b>4.1 Aukabúnaður í bílum</b>					
4.1.1 Farsími Dancall		985-29028		1990	
4.1.2 Farsími Dancall		985-22456		1991	
4.1.3 Bremsustílltæki f. keru				1993	
4.1.4 Bremsustílltæki f. keru				1996	
<b>5.0 Dráttarvélar</b>					
5.1. Massey Ferguson grafa		Mf 30 - Ad 1104		1974	900512 Eh 511
5.2 Zetor 7045 4x4		Xd 2040		1982	6610 ID 1235
5.3 Zetor 7045 4x5		Ld 1914		1983	33816 ID 1234
5.4 Deutch 4,10		LD 2106		1987	ID 1232
5.5 Jarðyta Cat. D4E				1974	CB 0289

	Byggefni	m2	kaup ár	Verksm.nr	Nr. vinnu- eftirlits
<b>6.0</b>	<b>Aukabúnaður á traktora</b>				
<b>6.1</b>	<b>Ymislegt</b>				
6.1.1	Keðjur (4stk) á Zetor		1983		
6.1.2	Ámoksturæki á Zetor	Alo	1983		
6.1.3	Yfirtengi (3 stk)				
6.1.4	Glussayfirtengi (Deutch)		1996		
<b>6.2.</b>	<b>Dr.véla tengd tæki</b>				
6.2.1	Myraplógur	Clark skoskur	1974 fylgir jarðýtu		
6.2.2	Skógarherfi	TTS finnskt	1988 Mostell		
6.2.3	Veghefill	heimasmíð	1974		
6.2.4	Mykjudreifari (Drellir)	Guffein norskur	1990 Skf.Árn		
6.2.5	Sturtuvagn	KÁ	1983		
6.2.6	Kappsög f. eldivið frá Hall		-1974 gömul		
6.2.7	Viðarkleyfir frá Hall		-1974 gamall		
6.2.8	Jarðtætaní Maletti	Ítalskur	1989 gamall	frá Búntfé. Skeiðamanna.	
6.2.9	Þyngdarkerlossi		1990		
<b>6.3.0</b>	<b>Kerrur og vagnar</b>				
6.3.1	Kerra stór m. tjaldi (Bláa)	smíð á Tumast	1974		
	endurbýggð 1996: Bremsuhásing, Skráð 29/3.96. Fast nr. AT675				
	verksm.nr.: ís9skog7 pxxxxoo1. Eigin þyngd 710 kg. Burðargeta 1790 kg. Heildarþ:2500 kg				
6.3.2	Kerra stór með tjaldi	smíð í G25	1993	M.bremsum	
	Skráð 8/2 1996. Fastnr. Ux544. Verksm.nr. 1 80296				
	Eiginþyngd: 870 kg. Burðargeta 1630 kg. Heildarþyngd: 2500 kg.				
6.3.3	Kerra lítil (græna kerran)	óskráð.	1966		
6.3.4	Tengivagn f. vörubíl	VA 553	1990	Smið á Self.	
6.3.5	Kerra lítil (blá)		1990	Skf.Árn	

		Byggefni	m2	kaup ár	Verksm.nr	Nr. vinnu- eftirlits
<b>7.0</b>	<b>Skrifstofuhúsgögn og tæki</b>					
7.1.1	Talva Tulip compact 2.		kom hér	1990	talva Einars Þ. Einarssonar	
7.1.2	Talva Tulip Visioline		kom hér	1992		
7.2.3	Talva frá Eglistöðum 486		kom hér	1996		
7.2.4	Prentari Fásit		kom hér	1990	ónýtur 96	
7.2.5	Prentari Citisen		kom hér	1990	ónýtur 96	
7.2.6	Prentari Hp.óeskjet 660			1996		
7.2.7	Prentari OKI microline 280			1996		
7.2.8	Faxtæki Nashua F820			1989		
7.2.9	Skjalaskápur			1955		
7.2.10	Skrifborð			1955		
7.2.11	Skrifborð (frá Stálvík hf.)			1990		
7.2.12	Stólar 2 stk			1991		
7.2.13	Reiknivél Ibico 1232			1989	ónýtt 97	
7.2.14	Reiknivél Ibico 1233			1995		
7.2.15	Kortaborð / ljósaborð			1980	Heimasmiðað	
7.2.16	Kortaborð (frá hall)			1996		
7.2.17	Kortaskápur Neolit			1988		
7.2.18	Símsvari Replikk svar			1991		
7.2.19	Símtæki Gold Star	er á Sunnuhvoli		1989		
7.2.20						
<b>8.0</b>	<b>Gróðursetningaverfæri</b>					
8.1.1	Bjúgskóflur 16 stk	16 stk		1965		
8.1.2	Plönturör 50 cm3	10 stk		1980-85		
8.1.3	Plönturör 100 cm3			1980-85		
8.1.4	Plönturör 150 cm3	10 stk		1980-85		
8.1.5	Plöntuhakar	3 stk		1958-60		
8.1.6	Geyspur (potti punkti)	2 stk		1996	Skf Árn	

	Byggefni	m2	kaup ár	Verksm.nr	Nr. vinnu- eftirlits
<b>8.2</b>	<b>Burðarbúnaður f. pióntur</b>				
8.2.1	Mjaðmabretti f. bakka 12 stk	sænskir	1980-85		
8.2.2	Mjaðmabretti f. bakka 10 stk	heimasmíð	1995		
8.2.3	Bakgrindur 3 stk		1980-85		
<b>9.0</b>	<b>Vélnúnar sagir</b>				
9.1.1	Kjársgagir Jonsreeds 11 stk		87-95		
9.1.2	Kjársgagir Jobu 2 stk	afskr.	safngripir		
9.1.3	Keðjusög Jonsreeds 450 1 stk		1984	6022972	
9.1.4	Keðjusög Jonsreeds 2045 1 stk		1993	1420789	
9.1.5	Keðjusög Jonsreeds 2055 1 stk		1995	5150028	
9.1.6	Keðjusög JoBu 1 stk		1982		
9.1.7	Keðjusög JoBu 2 stk		1982		
9.1.8	Keðjusög Jonsreeds 2095 1 stk f.sagverk		1994		
9.1.9	Sagverk- teinar og sleði 1 stk		1994		
<b>10.0</b>	<b>Ýmis verkfæri</b>				
10.1.1	Borvél Metabo 1 stk Typ Sb 605		1992	4848822000	
10.1.2	Borvél AEG SB 2E1001 RL 1 stk.		1988		
10.1.3	Slipiðrokkur Makita 1 stk		1989	9005 B	ónýtur 1994
10.1.4	Slipiðrokkur Elu Typ A1 1 stk		1996		
10.1.5	Sög f. járn Mep		1988	616823	
10.1.6	Rafsuðuvél Migatron		1974	CEA 141 420	
10.1.7	Rafsuðuvél Telvin Nordica 2600		1996		
10.1.8	Rafsuðuvél Kempomat 320		1997	763006D	22/1 97 í stækni
10.1.9	Logsuðutæki Aga		1986		
10.1.10	Smergell Metabo typ 4395		1985		
10.1.11	Hjólátjakkur frá Bensa		1986		
10.1.12	Hjólátjakkur í Y 1301 1 stk		1986		
10.1.13	CB talstöð í X 8044 1 stk		1986		
10.1.14	Loftpressa Polaris 400 m		1992		
10.1.15	Loftskrall 1 stk		1994		

